



obręb: TRZEBIEŃCZYCE

## LEGENDA:

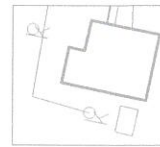

### PROJEKTOWANE ELEMENTY

-  oś drogi z kilometrażem
-  krawężń jezdni
-  odtworzenie nawierzchni z kruszywa

### ELEMENTY PLANSZY ZGŁOSZANIA ROBÓT BUDOWLANYCH

-  nr działki zajętej pod przedmiotową inwestycję
-  przedmiot i zakres wniosku - zasięg oddziaływania obiektu (hałas, zanieczyszczenia powietrza)

### ELEMENTY MAPY

-  istniejące elementy zagospodarowania terenu (budynki, sieci)
-  granice działek ewidencyjnych z numerami

Wykonawca:



MBD Projekt Sp. z o.o.  
ul. Żabiniec 101/2 31-215 Kraków  
Tel. 501 152 913, 694 686 568  
[www.mbdprojekt.pl](http://www.mbdprojekt.pl), e-mail: [biuro@mbdprojekt.pl](mailto:biuro@mbdprojekt.pl)

Temat:

Remont istniejących dróg gruntowych na potrzeby utworzenia szlaku rowerowego od zamku w Zatorze do zamku w Graboszycach w gminie Zator

Część:

MATERIAŁY DO ZGŁOSZENIA ROBÓT BUDOWLANYCH

Nr rys. 2.2

Tytuł rys.:

PLAN SYTUACYJNY

Skala: 1:500

Data: kwiecień 2017

Inwestor:



Gmina Zator  
Plac Marszałka Józefa  
Piłsudskiego 1  
32-640 Zator

Lokalizacja:

Województwo:	małopolskie
Powiat:	oświęcimski
Miejscowość:	Zator, Graboszyce, Trzebieńczone

Funkcja:

Imię, Nazwisko:

Nr uprawnień

Podpis:

Branża:

DROGOWA,

Opracował:

mgr inż. Krystian Węgrzyn

mgr inż. Marcin Zieliński

